



NR. 96/25.11.2029

OFERTĂ DE VÂNZARE TEREN

Subsemnatul/Subsemnata GEMATI DAI, CNP [redacted], având adresa de comunicare în: localitatea [redacted], str. [redacted], nr. [redacted], bl. [redacted], sc. [redacted], et. [redacted], ap. [redacted], județul/sectorul [redacted], codul poștal [redacted], e-mail [redacted], tel. [redacted].

vând teren agricol situat în extravilan, în suprafață de 0,09 (ha), reprezentând cota parte 1/1, la prețul de (*) 411 (lei). Condițiile de vânzare sunt următoarele: Date privind identificarea terenului

Specificare	Informații privind amplasamentul terenului					Categoría de folosință ²⁾ Observații
	Orașul/Comuna/ Județul (*)	Suprafață (ha)	Număr cadastral ³⁾ (**)	Număr de carte funciara ⁴⁾ (**)	Număr tarla/lot parcelă ⁵⁾ (**)	
	CINCU/BSV	0,09	103031	103031 25	592	A(210)2
Se completează de către vânzător.		Suprafață totală (*)	Cota parte ⁵⁾			
Verificat primărie ⁴⁾		0,09	1/1			

(*) Declar că terenul agricol situat în extravilan face obiectul acțiunii pentru pronunțarea unei hotărâri judecătorești care să pună loc de contract de vânzare:

DA NU

Cunoscând că falsul în declarații se pedepsește conform Legii nr. 286/2009 privind Codul penal, cu modificările și completările ulterioare, declar că datele sunt reale, corecte și complete.

Impatermici, BUSU XIAH AXIA-MARIA (numele și prenumele în clar)

Semnătura [Signature]

Data 14.11.2029

NOTE:

- Câmpurile notate cu (*) sunt obligatorii de completat.
- Câmpurile notate cu (**) se completează în cazul în care sunt cunoscute informațiile.
- 1) Se completează numele și prenumele proprietarului terenului.
- 2) Se va completa în cifre și litere.
- 3) Se completează categoria de folosință a terenurilor agricole situate în extravilan conform art. 2 din Legea fondului funciar nr. 18/1991, republicată, cu modificările și completările ulterioare.
- 4) Se completează cu "X" rubricile în care informațiile pot fi comparate cu datele din Registrul agricol, evidențele fiscale, evidențele de stare civilă, altele asemenea.
- 5) Cota - parte din suprafață se exprimă în fracție și în hectare.



47/25.11.2024

Model - Formular pentru persoane fizice

OPERTA DE VANZARE TEREN

GEAMANA DANI

Subsemnatul/Subsemnata*) ... avand adresa de comunicare in: localitatea ... str. ... nr. ... bl. ... sc. ... et. ... ap. ... județul/sectorul ... codul poștal ... e-mail ... tel. ... vând teren agricol situat în extravilan, în suprafață de ... 0,02 ... (ha), reprezentând cota parte ... 1/1 ... la prețul de ... 100 ... (lei).

Condițiile de vânzare*) sunt următoarele: ... Date privind identificarea terenului

Specificare	Informații privind amplasamentul terenului					Categorie de folosință ³⁾ (**)	Observații
	Orășul/Comuna/Județul (*)	Suprafață (ha)	Număr cadastral (**)	Număr de carte funciara (*)	Număr tarla/lot parcelă (**)		
	CINCȘI/BV	0,02	103033	103033	25	533	JARȚE
Se completează de către vânzător.		Suprafață totală (*) parte)					
Verificat primărie ⁴⁾		0,02	1/1				

(*) Declar că terenul agricol situat în extravilan face obiectul acțiunii pentru pronunțarea unei hotărâri judecătorești care să țină loc de contract de vânzare;

DA NU

Cunoscând că falsul în declarații se pedepsește conform Legii nr. 286/2009 privind Codul penal, cu modificările și completările ulterioare, declar că datele sunt reale, corecte și complete.


Vânzător/Impuțernicit,
ZUSU XIAXI AXIA-MARIA
(numele și prenumele în clar)

Semnătura

Data 14.11.2024

NOTE:

- Câmpurile notate cu (*) sunt obligatorii de completat.
- Câmpurile notate cu (**) se completează în cazul în care sunt cunoscute informațiile.
- 1) Se completează numele și prenumele proprietarului terenului.
- 2) Se va completa în cifre și literic.
- 3) Se completează categoria de folosință a terenurilor agricole situate în extravilan conform art. 2 din Legea fondului funciar nr. 18/1991, republicată, cu modificările și completările ulterioare.
- 4) Se completează cu "X" rubricile în care informațiile pot fi comparate cu datele din Registrul agricol, evidențele fiscale, evidențele de stare civilă, altele asemenea.
- 5) Cota - parte din suprafață se exprimă în fracție și în hectare.



48/25.11.2024

- Model -
- Formular pentru persoane fizice -

OPEREA DE VANZARE TEREN

GEANINA DAXI

Subsemnatul/Subsemnata) **GEANINA DAXI**, CNP **[REDACTED]**, având adresa de comunicare în: localitatea **[REDACTED]**, str. **[REDACTED]**, nr. **[REDACTED]**, bl. **[REDACTED]**, sc. **[REDACTED]**, et. **[REDACTED]**, ap. **[REDACTED]**, județul/sectorul **[REDACTED]**, codul poștal **[REDACTED]**, e-mail **[REDACTED]**, tel. **[REDACTED]**, vând teren agricol situat în extravilan, în suprafață de **[REDACTED]** (ha), reprezentând cota parte **1/1**, la prețul de (*) **778** (lei).

Condițiile de vânzare*) sunt următoarele: **[REDACTED]**

Date privind identificarea terenului:

Specificare	Informații privind amplasamentul terenului					Categorie de folosință ³⁾ Observații (**) ARABIL
	Orășul/Comuna/Județul (*)	Suprafață (ha)	Număr cadastru (**)	Număr de carte funciară (**)	Număr tarla/lot parcelă (**)	
	CiHCU/IBV	0,17	103046	103046	25	591
Se completează de către vânzător. Verificat primărie ⁴⁾		Suprafața Cotei totale (*) parte: 0,17				

(*) Declar că terenul agricol situat în extravilan face obiectul acțiunii pentru pronunțarea unei hotărâri judecătorești care să țină loc de contract de vânzare:

DA **NU**

Cunoscând că falsul în declarații se pedepsește conform legii nr. 286/2009 privind Codul penal, cu modificările și completările ulterioare, declar că datele sunt reale, corecte și complete.

~~Manuscris~~ **Imputernicită,**
RUSU XIAXI AXIA-MARIA
(nucă și pronunțate în clar)

Semnătura

Data **14.11.2024**

NOTE:

- Câmpurile notate cu (*) sunt obligatoriu de completat.
- Câmpurile notate cu (**) se completează în cazul în care sunt cunoscute informațiile.
- 1) Se completează numele și pronunțele proprietarului terenului.
- 2) Se va completa în cifre și litere
- 3) Se completează categoria de folosință a terenurilor agricole situate în extravilan conform art. 2 din Legea Fondului Funciar nr. 18/1991, republicată, cu modificările și completările ulterioare.
- 4) Se completează cu "X" numerele în care informațiile pot fi comparate cu datele din Registrul agricol, evidențele fiscale, evidențele de stare civilă, altele asemenea.
- 5) Cota - parte din suprafață se exprimă în fracțe și în hectare.



49/25.11.2024

- Model -
- Formular pentru persoane fizice -

OFERTA DE VÂNZARE TEREN

GEAMĂN DAXI

Subsemnatul/Subsemnata (*) **GEAMĂN DAXI** CNP **[redacted]** având adresa de comunicare în:

localitatea **[redacted]** str. **[redacted]** nr. **[redacted]** bl. **[redacted]** sc. **[redacted]**, et. **[redacted]**

ap. **[redacted]**, județul/sectorul **[redacted]** codul poștal **[redacted]**, e-mail **[redacted]**, tel. **[redacted]**

[redacted] vând teren agricol situat în extravilan, în suprafață de **0,36** (ha), reprezentând cota parte **1/1**, la prețul de (*) **1646** (ci)

Condițiile de vânzare (*) sunt următoarele:

Date privind identifierea terenului

Specificare	Informații privind amplasamentul terenului					Categoria de folosință ²⁾ Observații (**)
	Comuna/ Județul (*)	Suprafață (ha)	Număr cadastral (**)	Număr de carte fata ară (**)	Număr terțe/lot (**)	ARABAL
	CINCU/AV	0,36	103034	103034	28	828/2/1
Se completează de către vânzător.		Suprafața Cota - totală (*) parte ³⁾				
Verificat primar.e ⁴⁾		0,36 1/1				

(*) Declar că terenul agricol situat în extravilan face obiectul acțiunii pentru pronunțarea unei hotărâri judecătorești care să țină loc de contract de vânzare:

DA NU

Cunoscând că falsul în declarații se pedepsește conform Legii nr. 286/2009 privind Codul penal, cu modificările și completările ulterioare, declar că datele sunt reale, corecte și complete.

Vânzător împuternicit,

RUSU XIAXI AXIA-MARIA
(numele și prenumele în clar)

Semnatur

Data **17.11.2024**

NOTE:

Câmpurile notate cu (*) sunt obligatoriu de completat.

Câmpurile notate cu (**) se completează în cazul în care sunt cunoscute informațiile.

- 1) Se completează numele și prenumele proprietarului terenului.
- 2) Se va completa în cifre și litere.
- 3) Se completează categoria de folosință a terenurilor agricole situate în extravilan conform art. 2 din Legea fondului funciar nr. 18/1991, republicată, cu modificările și completările ulterioare.
- 4) Se completează cu "X" rubricile în care informațiile pot fi comparate cu datele din Registrul agricol, evidențele fiscale, evidențele de stare civilă, altele asemenea.
- 5) Cota - parte din suprafață se exprimă în fracțe și în hectare.



NR. 50 / 25.11.2024

- Model -

- Formular pentru persoane fizice -

OFERTA DE VANZARE TEREN

Subsemnatul/Subsemnata GEAMANA DANI, CNP [redacted], având adresa de comunicare în:

Localitatea [redacted], str. [redacted], nr. [redacted], bl. [redacted], sc. [redacted], et. [redacted],
ap. [redacted], județul/sectorul [redacted], codul poștal [redacted], e-mail [redacted], tel. [redacted]

vând teren agricol situat în extravilan, în suprafață de 0,21 (ha), reprezentând cota parte 1/4, la prețul de 360 (lei).

Condițiile de vânzare sunt următoarele:

Date privind identificarea terenului:

Specificare	Informații privind amplasamentul terenului					Categorie de folosință ³⁾ (**) TĂMEIE	Observații
	Orașul/ Comuna/ Județul (*)	Suprafață (ha)	Număr cadastral (**)	Număr de carte rurală (**)	Număr tarie/lot parcelă (**)		
	Cincu/SV	0,21	103032	103032	28	326/1/2	
Se completează de către vânzător.		Suprafața (Cota parte) 0,21 1/4.					
Verificat primărie ⁴⁾							

(*) Declar că terenul agricol situat în extravilan face obiectul acțiunii pentru pronunțarea unei hotărâri judecătorești care să țină loc de contract de vânzare:

DA (NU)

Cunoscând că falsul în declarații se pedepsește conform Legii nr. 286/2009 privind Codul penal, cu modificările și completările ulterioare, declar că datele sunt reale, corecte și complete.

[Signature]
TUCU XIAXI AXIA-MARIA
(numele și prenumele în clar)

Semnătura:
L.S. *[Signature]*

Data: 14.11.2024

NOTE:

- Câmpurile notate cu (*) sunt obligatoriu de completat.
- Câmpurile notate cu (**) se completează în cazul în care sunt cunoscute informațiile.
- 1) Se completează numele și prenumele proprietarului terenului.
- 2) Se va completa în cifre și litere.
- 3) Se completează categoria de folosință a terenurilor agricole situate în extravilan conform art. 2 din Legea fondului funciar nr. 18/1991, republicată, cu modificările și completările ulterioare.
- 4) Se completează cu "X" rubricile în care informațiile pot fi comparate cu datele din Registrul agricol, evidențele fiscale, evidențele de stare civilă, altele asemenea.
- 5) Cota - parte din suprafață se exprimă în fracție și în hectare.



PR 51/ 25-11-2024

- Model -
- Formular pentru persoane fizice -

OPREȘĂ DE VÂNZARE TEREN
GEAMĂN IAH

Subsemnatul/Subsemnata¹⁾ **GEAMĂN IAH**, CNP **[redacted]**, având adresa de comunicare în:
Localitatea **[redacted]**, str. **[redacted]**, nr. **[redacted]**, bl. **[redacted]**, sc. **[redacted]**, et. **[redacted]**.
Ap. **[redacted]**, județul/sectorul **[redacted]**, codul poștal **[redacted]**, e-mail **[redacted]**, tel. **[redacted]**.
[redacted], vând teren agricol situat în extravilan, în suprafață de **0,15** (ha), reprezentând
cota parte **1/1**, la prețul de (*) **685** lei.

Condițiile de vânzare²⁾ sunt următoarele: **[redacted]**.
Date privind identificarea terenului:

Specificare	Informații privind amplasamentul terenului					Categoria de folosință ³⁾ Observații	
Se completează de către vânzător. Verificat primărie ⁴⁾	Orășul/ Comuna/ Județul	Suprafață (ha)	Număr cadastral	Număr de carte funciară	Număr tarla/lot	Număr parcelă	(**) ARABIL
	(*) Cincu / BV	0,15	(**) 103030	(**) 103030	(**) 25	(**) 590	
	Suprafață Cota totală (*) parte ⁵⁾						

(*) Declar că terenul agricol situat în extravilan face obiectul acțiunii pentru pronunțarea unei hotărâri judecătorești care să țină loc de contract de vânzare:

DA NU

Cunoscând că falsul în declarații se pedepsește conform Legii nr. 286/2009 privind Codul penal, cu modificările și completările ulterioare, declar că datele sunt reale, corecte și complete.


~~Proprietar~~ **Impatarnicit,**
RUSU XIACHA MARIA
(numele și prenumele în clar)

Semnătura
[Signature]
I. S.

Data **14. 11. 2024**

NOTE:

- Câmpurile notate cu (*) sunt obligatoriu de completat.
- Câmpurile notate cu (**) se completează în cazul în care sunt cunoscute informațiile.
- 1) Se completează numele și pronunțarea proprietarului terenului.
- 2) Se va completa în cifre și litere.
- 3) Se completează categoria de folosință a terenurilor agricole situate în extravilan conform art. 2 din Legea fondului funciar nr. 18/1991, republicată, cu modificările și completările ulterioare.
- 4) Se completează cu "X" rubricile în care informațiile pot fi comparate cu datele din Registrul agricol, evidențele fiscale, evidențele de stare civilă, altele asemenea.
- 5) Cota - parte din suprafață se exprimă în fracție și în hectare.



NR. 52/25.11.2029

- Model -
- Formular pentru persoane fizice -

OFERTA DE VANZARE TEREN

GEAMAR DAN

Subsemnatul/Subsemnata (Nume, Prenume), având adresa de comunicare în:

Localitatea, str., nr., bl., sc., et.,
ap., județul/sectorul, codul poștal, e-mail, tel.

vând teren agricol situat în extravilan, în suprafață de **4,5** (ha), reprezentând cota parte **1/1** la prețul de **28 578** (lei).

Condițiile de vânzare sunt următoarele:

Date privind identificarea terenului:

Specificare	Informații privind amplasamentul terenului				Categorie de folosință ⁵⁾ (**) ȚĂRÎȘ	Observații
	Orășul/Comuna/Județul ^(*)	Suprafață (ha)	Număr cadastral funciar ^(**)	Număr de carte funciară ^(**)		
Se completează de către vânzător	CINCU/BN	4,5	103047	103047	25 595	
Verificat primărie ³⁾		Suprafața totală (*)	Cota parte ⁵⁾			
		4,5	1/1			

(*) Declar că terenul agricol situat în extravilan face obiectul acțiunii pentru pronunțarea unei hotărâri judecătorești care să țină loc de contract de vânzare:

DA **NU**

Cunoscând că falsul în declarații se pedepsește conform Legii nr. 286/2009 privind Codul penal, cu modificările și completările ulterioare, declar că datele sunt reale, corecte și complete.

Vânzător/împuțemicul,
RUSU XIAXI AXIA-MARIA
(numele și prenumele în clar)

Semnătură

Data **14.11.2029**

NOTE:

Câmpurile notate cu (*) sunt obligatorii de completare.

Câmpurile notate cu (**) se completează în cazul în care sunt cunoscute informațiile.

- 1) Se completează numele și prenumele proprietarului terenului.
- 2) Se va completa în cifre și litere.
- 3) Se completează categoria de folosință a terenurilor agricole situate în extravilan conform art. 2 din Legea fondului funciar nr. 18/1991, republicată, cu modificările și completările ulterioare.
- 4) Se completează cu "X" rubricile în care informațiile pot fi comparate cu datele din Registrul agricol, evidențele fiscale, evidențele de stare civilă, altele asemenea.
- 5) Cota - parte din suprafață se exprimă în fracție și în hectare.

~~XXXXXXXXXXXXXXXXXXXX~~
LF 08 6 29 JF GERMANIA

~~XXXXXXXXXXXXXXXXXXXX~~
LF 32 59 PL7 GERMANIA



NR 53 / 25.11.2023

PRIN IMPUTERNICIT GAURILA CATALIN MARIUS

Subsemnatul/subsemnata ~~XXXXXXXXXXXXXXXXXXXX~~, având adresa de comunicare în: localitatea ~~XXXXXXXXXXXX~~ str. ~~XXXXXXXXXXXX~~ nr. ~~XXXX~~ bl. ~~XXXX~~ sc. ~~XXXX~~, et. ~~XXXX~~, ap. ~~XXXX~~, județul/sectorul ~~XXXX~~ codul poștal ~~XXXXXX~~, e-mail ~~XXXXXXXXXXXX~~, tel. ~~XXXXXXXXXXXX~~, fiind teren agricol situat în extravilan în suprafață de ~~0,30~~ (ha), reprezentând cota parte ~~100%~~ la prețul de ~~500~~ (lei).
Condițiile de vânzare sunt următoarele:
Date privind identificarea terenului:

Specificare	Informații privind amplasamentul terenului					Categoria de folosință ²⁾ Observații
	Orășul/Comuna/Județul	Suprafață (ha)	Număr cadastral	Număr de carte funciara	Număr tarla/lot parcelă	
	Ciucu/IV	0,30	103035	103035	24 641/2/1/1	ARABIL (**)
	Suprafața totală (*) parte:					
Se completează de către vânzător						
Verificat primărie ³⁾						

(*) Declar că terenul agricol situat în extravilan este obiectul acțiunii pentru pronunțarea unei hotărâri judecătorești care să pună în discuție contractul de vânzare:

DA **NU**

Cunoscând că falsul în declarații se pedepsește conform Legii nr. 286/2009 privind Codul penal, cu modificările și completările ulterioare, declar că datele sunt reale, corecte și complete.

Vânzător impunerțic,
GAURILA CATALIN MARIUS
(numele și prenumele în clar)

Semnătura


Data:

NOTE:

- Câmpurile notate cu (*) sunt obligatoriu de completat.
- Câmpurile notate cu (**) se completează în caz în care sunt cunoscute informațiile.
- 1) Se completează numele și prenumele proprietarului terenului.
- 2) Se va completa în cifre și litere.
- 3) Se completează categoria de folosință a terenurilor agricole situate în extravilan conform art. 2 din Legea cadoului funciar nr. 18/1991, republicată, cu modificările și completările ulterioare.
- 4) Se completează cu "X" rubricile în care informațiile pot fi comparate cu datele din Registrul agricol, evidențele fiscale, evidențele de stare civilă, altele asemenea.
- 5) Cota - parte din suprafață se exprimă în fracție și în hectare.

HAUPT MARCELA GERTRUD

MÜLLER DORINA



NR. 54/25.11.2024

Model - Formular pentru persoane fizice -

PRIM IMPUTERNICIT; OPEREA DE VÂNZARE TEREN GAURICA CATALIN MARIUS

Subsemnatul/Subsemnata) ... având adresa de comunicare în: ...

0742370465 ... vând teren agricol situat în extravilan, în suprafață de 1,09 (ha), reprezentând cota parte 100%, la prețul de 2000 (lei).

Condițiile de vânzare sunt următoarele. Date privind identificarea terenului.

Specificare	Informații privind amplasamentul terenului					Categoria de folosință ^(*) Observații
	Orașul/ Comuna/ Județul	Suprafață (ha)	Număr cadastral (**)	Număr de carte funciară (**)	Număr tarla/lot (**)	Număr parcelă (**)
	Cincu / Sibiu	1,09	103035	103035	24	641/2/1/2
		Suprafața Cota totală (*) parte	1,09	1/1		

(*) Declar că terenul agricol situat în extravilan face obiectul acțiunii pentru pronunțarea unei hotărâri judecătorești care să fiină loc de contract de vânzare:

DA (NU)

Cunoscând că falsul în declarații se pedepsește conform Legii nr. 286/2009 privind Codul penal, cu modificările și completările ulterioare, declar că datele sunt reale, corecte și complete.

GAURICA CATALIN MARIUS. (numele și prenumele în clar)

Semnătură

Data 14.11.2024

NOTE:

- Câmpurile notate cu (*) sunt obligatoriu de completat.
- Câmpurile notate cu (**) se completează în cazul în care sunt cunoscute informațiile.
- 1) Se completează numele și prenumele proprietarului terenului.
- 2) Se va completa în cifre și litere.
- 3) Se completează categoria de folosință a terenurilor agricole situate în extravilan conform art. 2 din Legea fondului funciar nr. 18/1991, republicată, cu modificările și completările ulterioare.
- 4) Se completează cu "X" rubricile în care informațiile pot fi comparate cu datele din Registrul agricol, evidențele fiscale, evidențele de stare civilă, altele asemenea.
- 5) Cota - parte din suprafață se exprimă în fracție și în hectare.